






LEGENDA - zakres objęty odrębnym wnioskiem

- - - - -proj. obrzeże wtopione
- - - - -proj. obrzeże wystające
- - - - -proj. krawężnik wystający ze ściekiem przykrawężnikowym
- proj. krawężnik wystający ze ściekiem przykrawężnikowym
- istniejące granice działek
- - - - -zakres objęty opracowaniem w granicach pasa drogowego drogi wojewódzkiej nr 328

LEGENDA - zakres objęty wnioskiem

-  - proj. wpusty uliczne
-  - istn. wpusty uliczne do regulacji wysokościowej
-  - projektowane sieci kanalizacji deszczowej wraz z przyłączami do wpustów ulicznych
-  - proj. rury osłonowe dwudzielne PS110 na istniejącej sieci elektroenerg. 0,4kV
-  - proj. rury osłonowe dwudzielne PS160 na istniejącej sieci elektroenerg. 20kV

PROJEKT STADIUM:	Investor	ZAKŁAD USŁUGOWO-PROJEKTOWY "MR" Lubin ul. Wileńskie 55, tel./fax 0844-78-18		
	Nazwa	Gmina Chocanów ul. Ralszewska 10 59-440 Chocanów		
	Opis	PROJEKT ZAGOSPODAROWANIA TERENU		Skala 1:500
	Opis	Remont i rozbudowa sieci kanalizacyjnej deszczowej, remont i budowa nowych wpustów ulicznych wraz z przyłączami oraz zabezpieczenie ścieku zlokalizowanego wzdłuż ul. Rynek autonomiczny w rejonie osiedla domów jednorodzinnych przy ul. Piłsudskiego w Chocanowie		
	Temat	Projekt Zagospodarowania Terenu, studium, decyzje, pozwolenia		
	Stwierdził:	mgr inż. Naczestro		Podpis
	Przebiegał:	mgr inż. Włodek Szewczuk		
	Przebiegał:	mgr inż. Karolina Fiedor		Podpis
	Przebiegał:	mgr inż. Bogdan Białas		
	Opisano:	mgr inż. Robert Dziubiński		